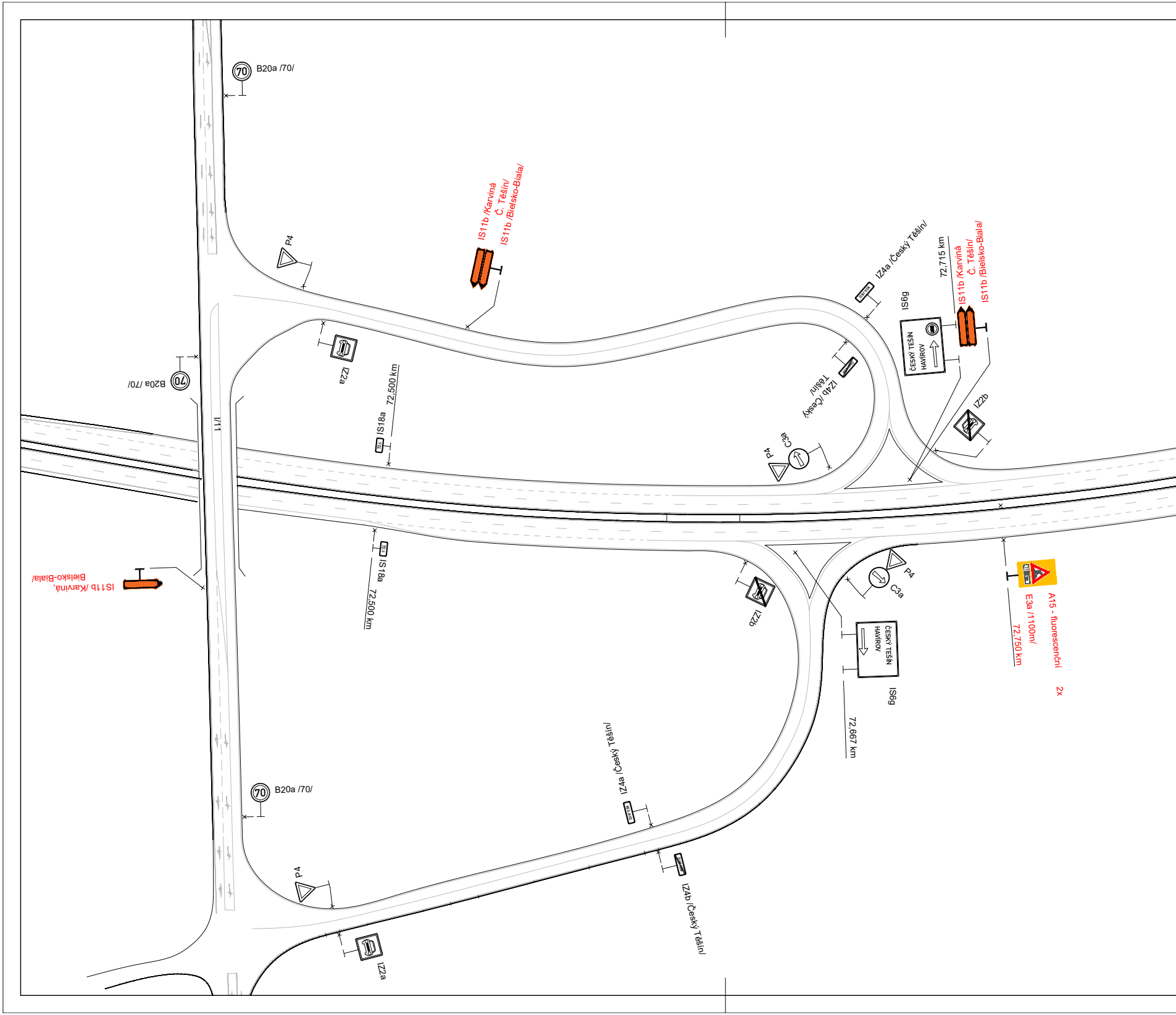
70
B20a /70/
IS11b /Karviná
Č. Těšín/
IS11b /Bielsko-Biala/
P4
IZ2a
70
B20a /70/
72,500 km
IS18a
I/11
IZ4a /Český Těšín/
72,715 km
IS11b /Karviná
Č. Těšín/
IS11b /Bielsko-Biala/
IS6g
ČESKÝ TĚŠÍN
HAVÍŘOV
IZ4b /Český
Těšín/
IZ2b
C3a
P4
IS11b /Karviná,
Bielsko-Biala/
IS18a
72,500 km
IZ2b
P4
C3a
ČESKÝ TĚŠÍN
HAVÍŘOV
IS6g
72,667 km
A15 - fluorescenční
E3a /1100m/
72,750 km
2x
70
B20a /70/
IZ4a /Český Těšín/
P4
IZ4b /Český Těšín/
IZ2a

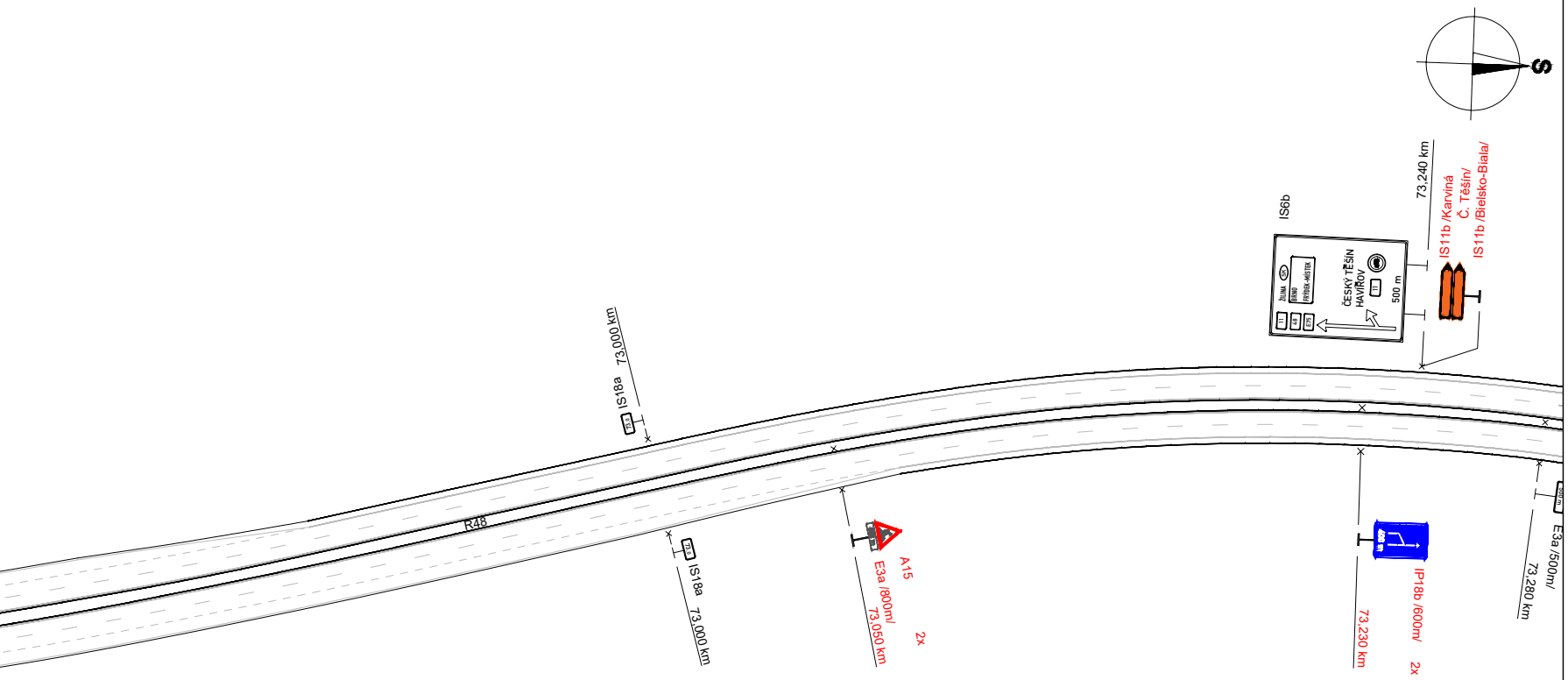
S
IS6b
ŽILINA
SK
BRNO
FRÝDEK-MÍSTEK
11
48
E75
ČESKÝ TĚŠÍN
HAVÍŘOV
11
500 m
73,240 km
IS11b /Karviná
Č. Těšín/
IS11b /Bielsko-Biala/
IS18a
73,000 km
R48
IS18a
73,000 km
A15
E3a /800m/
73,050 km
2x
IP18b /600m/
73,230 km
2x
E3a /500m/
73,280 km

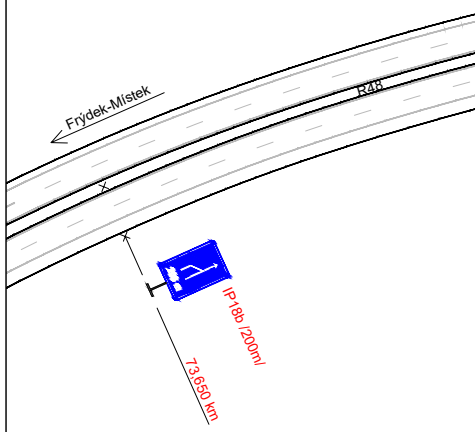
Frýdek-Místek
R48
IP18b /200m/
73,650 km

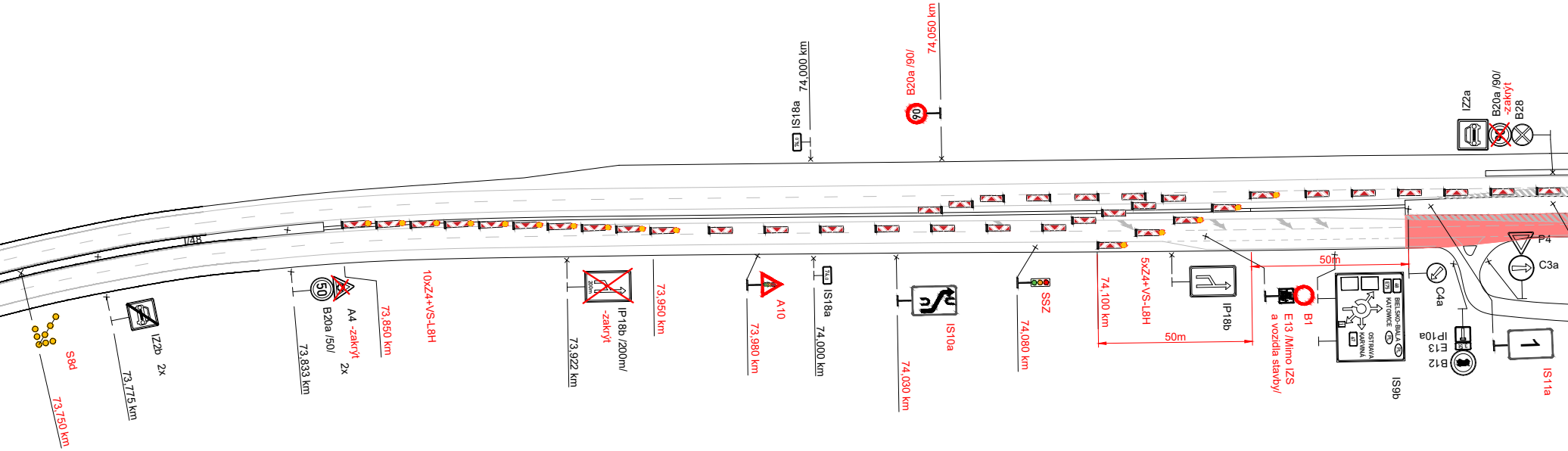

I/48
S8d
73,750 km
IZ2b 2x
73,775 km
50
B20a /50/
73,833 km
A4 -zakrýt
2x
73,850 km
10xZ4+VS-L8H
73,922 km
200m
IP18b /200m/
-zakrýt
73,950 km
A10
73,980 km
IS18a
74,000 km
74,0
IS18a
74,000 km
90
B20a /90/
74,050 km
IS10a
74,030 km
SSZ
74,080 km
74,100 km
5xZ4+VS-L8H
50m
IP18b
B1
E13 /Mimo IZS
a vozidla stavby/
50m
BIELSKO-BIAŁA
KATOWICE
OSTRAVA
KARVINÁ
E75
48
67
PL
IS9b
C4a
IP10a
E13
3,5t
B12
P4
C3a
1
IS11a
IZ2a
B20a /90/
-zakrýt
B28

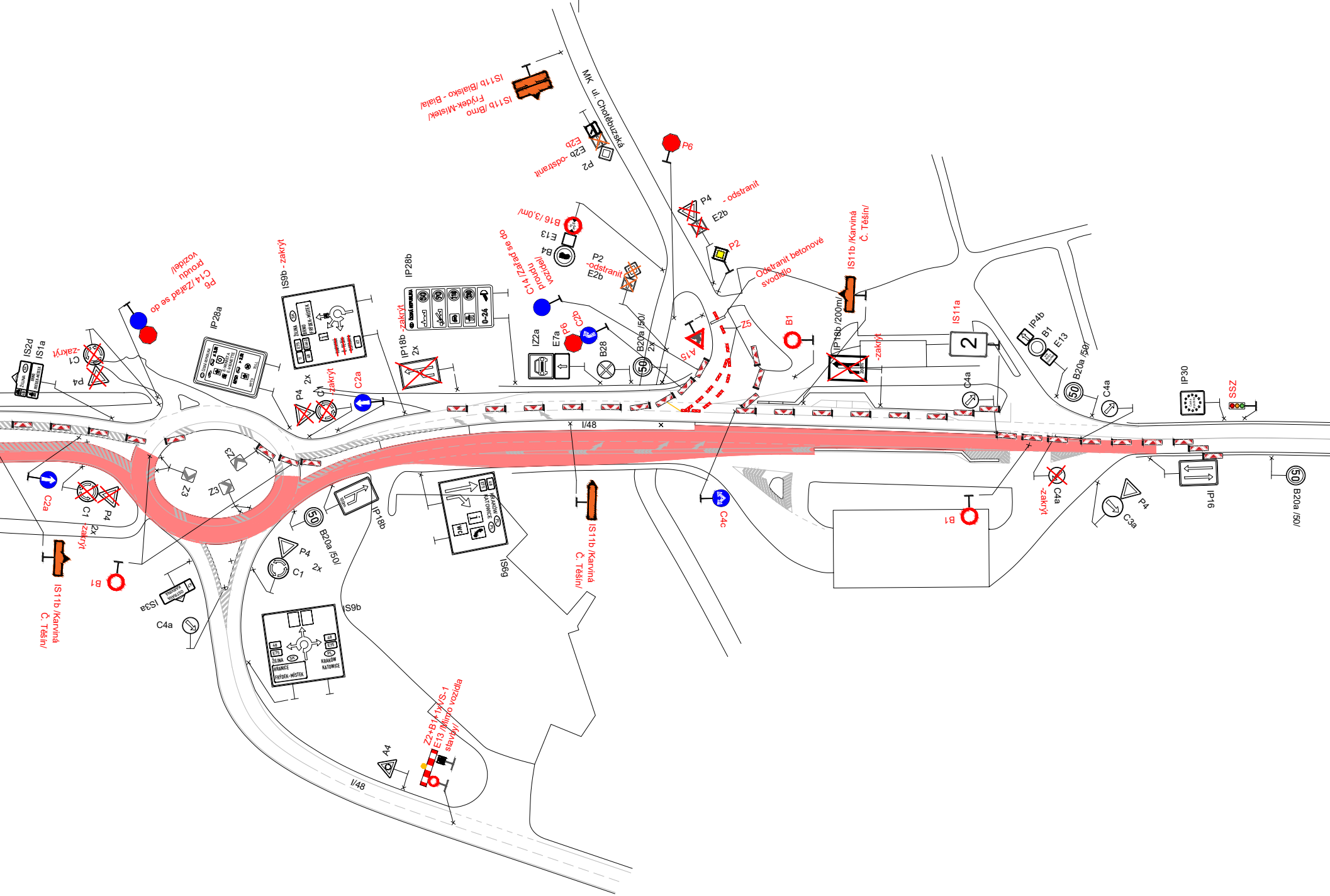
IS11b /Brno Frýdek-Místek/
IS11b /Bielsko - Biała/
MK ul. Chotěbuzská
E2b
E2b -odstranit
P2
P6
P4
E2b
- odstranit
B16 /3,0m/
E13
B4
P2
-odstranit
E2b
P2
Odstranit betonové svodidlo
IS11b /Karviná Č. Těšín/
P6
C14 /Zařaď se do proudu vozidel/
IS9b - zakrýt
IP28b
IP28a
C14 /Zařaď se do proudu vozidel/
IS2d
IS1a
C1 -zakrýt
P4
IP18b -zakrýt
2x
P4
2x
C1 -zakrýt
C2a
IZ2a
E7a
P6
C2b
B28
B20a /50/
2x
A15
Z5
B1
IP18b /200m/
-zakrýt
IS11a
2
IP4b
B1
E13
B20a /50/
C4a
C4a
IP30
SSZ
I/48
Z3
Z3
Z3
C2a
C1
P4
2x
zakrýt
IS11b /Karviná Č. Těšín/
B1
IS3a
C4a
50
B20a /50/
P4
C1
2x
IP18b
IS9b
ŽILINA
HRANICE
FRÝDEK-MÍSTEK
KRAKÓW
KATOWICE
IS9g
IS11b /Karviná Č. Těšín/
C4c
B1
C4a
-zakrýt
P4
C3a
IP16
B20a /50/
A4
Z2+B1+1xS-1
E13 /Mimo vozidla stavby/
I/48


S
A10
A15 - fluorescenční
Polsko

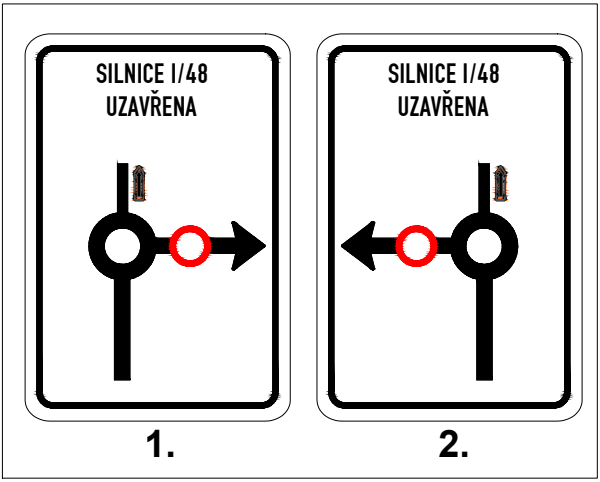
SILNICE I/48
UZAVŘENA
1.
SILNICE I/48
UZAVŘENA
2.

Legenda:

P4 Trvalé dopravní značení

B20a Nové přechodné dopravní značení

🟥 Pracovní místo

Trvalé dopravní značení, které bude v rozporu s přechodným dopravním značením, bude dočasně zneplatněno.

Vypracoval: Bc. Martin Bodlák	Datum: 21.7.2026	**SEKNE** spol. s r.o. Hamerská 12, 772 00 Olomouc tel.: 585 311 867
Název akce: Velkoplošné opravy krytu silnic I.třídy a dálnic II.třídy - - Silnice I/48 Chotěbuz		Měřítko: 1:1400
Název objektu: Přechodné dopravní značení		Formát: 8xA4 | Č. výkresu: 3 | Č. soupravy:
Příloha: 1.etapa - Detail		